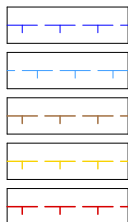




LEGENDA


- ZÁPLAVOVÉ ÚZEMÍ Q₁₀₀
 NAVRHOVANÉ OBJEKTY
 VSTUP DO 1. NP OBJEKTU



ochranná pásma



- OCHRANNÉ PÁSMO VODOVODU - 1,5m
 OCHRANNÉ PÁSMO PŘELOŽKY VODOVODU - 1,5m
 podrobně řešeno v samostatné dokumentaci
 OCHRANNÉ PÁSMO KANALIZACE - 1,5m (průměr do 500 mm)
 - 2,5m (průměr nad 500 mm)
 OCHRANNÉ PÁSMO NTL A STL PLYNOVODU - 1m
 OCHRANNÉ PÁSMO ELEKTRICKÉHO VEDENÍ - 1m

POZNÁMKA:
Podkladem je mapa volně stažitelná z internetu.
(zdroj: www.mapy.cz)



±0,000 = 339,98 m n. m. (úroveň atletického oválu)

VÝŠKOVÉ ÚDAJE JSOU V BpV

| | | | |
|--|--|--|--|
| NÁZEV: Sportovní areál Sladovka v Benešově u Prahy - SO.05 | | STUPEŇ: DSP | |
| INVESTOR: Město Benešov Masarykovo náměstí 100, 256 01 Benešov | MÍSTO STAVBY: Hráského, 25601 p.č.3253/15; KÚ Benešov u Prahy | DATUM: říjen 2019 | |
| GENERÁLNÍ PROJEKTANT/ NOSITEL ZAKÁZKY: Ing. arch. Martin Kraus Kotnovská 165, 390 01, Tábor kraus@ateliervas.cz | AUTOŘI: Ing. arch. Martin Kraus Ing. Petr Linhart | Č. ZAKÁZKY: 1.252-5 |  www.ateliervas.cz |
| PROFESE / ČÁST PD: C | Situační výkresy | RAZÍTKO A PODPIS:  | |
| ZODPOVĚDNÝ PROJEKTANT: Ing. arch. Martin Kraus Kotnovská 165, 390 01, Tábor kraus@ateliervas.cz | | | |
| KRESLIL: Ing. Petr Linhart | | | |
| KONTROLOVAL: Ing. arch. Martin Kraus | | | |
| STAVEBNÍ OBJEKT/ NÁZEV VÝKRESU: Situační výkres širších vztahů | MĚŘÍTKO: 1:5000 | Č. VÝKRESU: C.1 | Č. PARÉ: |

TENTO VÝKRES JE DLE AUTORSKÉHO ZÁKONA MAJETKEM ZPRACOVATELE DOKUMENTACE, JEHO KOPIROVÁNÍ A ROZŠÍŘOVÁNÍ JE MOŽNÉ POUZE SE SOUHLASEM AUTORA PROJEKTU.